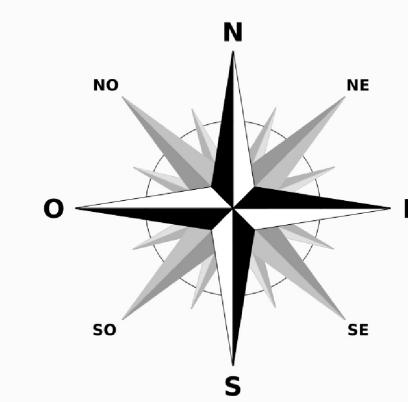






DROUE-SUR-DROUETTE
EPERNON
GAS
HANCHES
ST-MARTIN DE NIGELLES

Document approuvé en Conseil Communautaire du 14 Mars 2019






Légende



Les mesures de protection patrimoniales

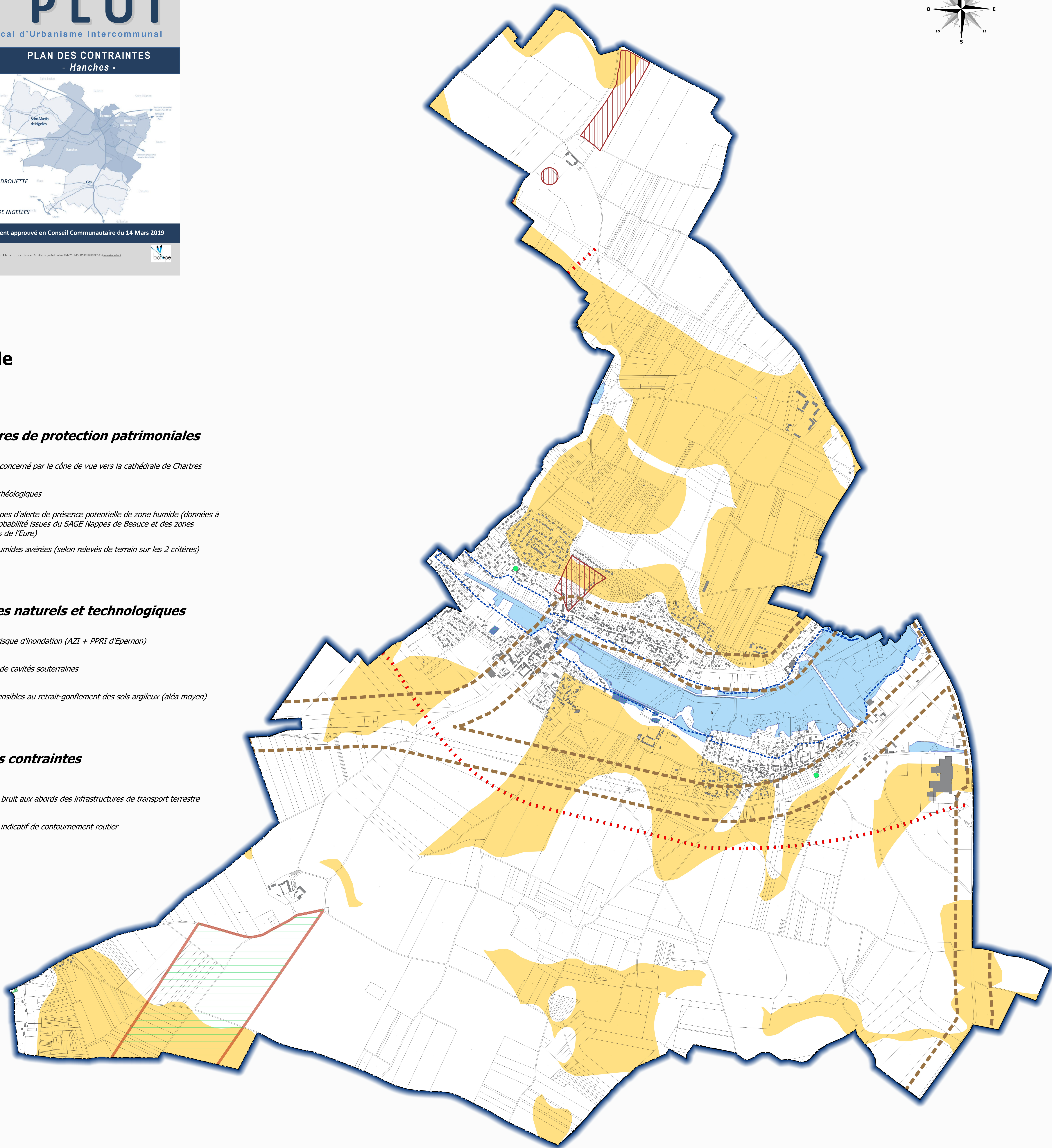
-  Secteur concerné par le cône de vue vers la cathédrale de Chartres
-  Sites archéologiques
-  Enveloppes d'alerte de présence potentielle de zone humide (données à forte probabilité issues du SAGE Nappes de Beauce et des zones humides de l'Eure)
-  Zones humides avérées (selon relevés de terrain sur les 2 critères)

Les risques naturels et technologiques

-  Zone à risque d'inondation (AZI + PPRI d'Epéron)
-  Secteur de cavités souterraines
-  Zones sensibles au retrait-gonflement des sols argileux (aléa moyen)

Les autres contraintes

-  Zone de bruit aux abords des infrastructures de transport terrestre
-  Principe indicatif de contournement routier



ECHELLE 1 : 8 000

0 250 500 750 1000 1250 m