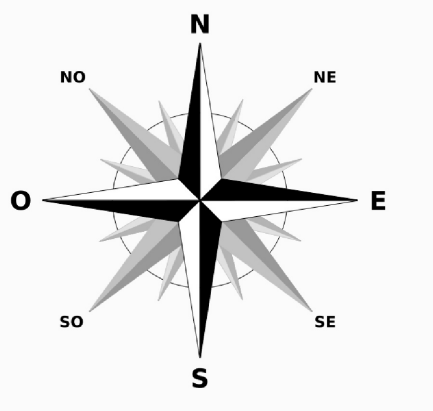




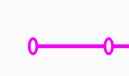

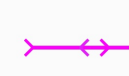



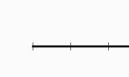

DROUE-SUR-DROUETTE
EPERNON
GAS
HANCHES
ST-MARTIN DE NIGELLES

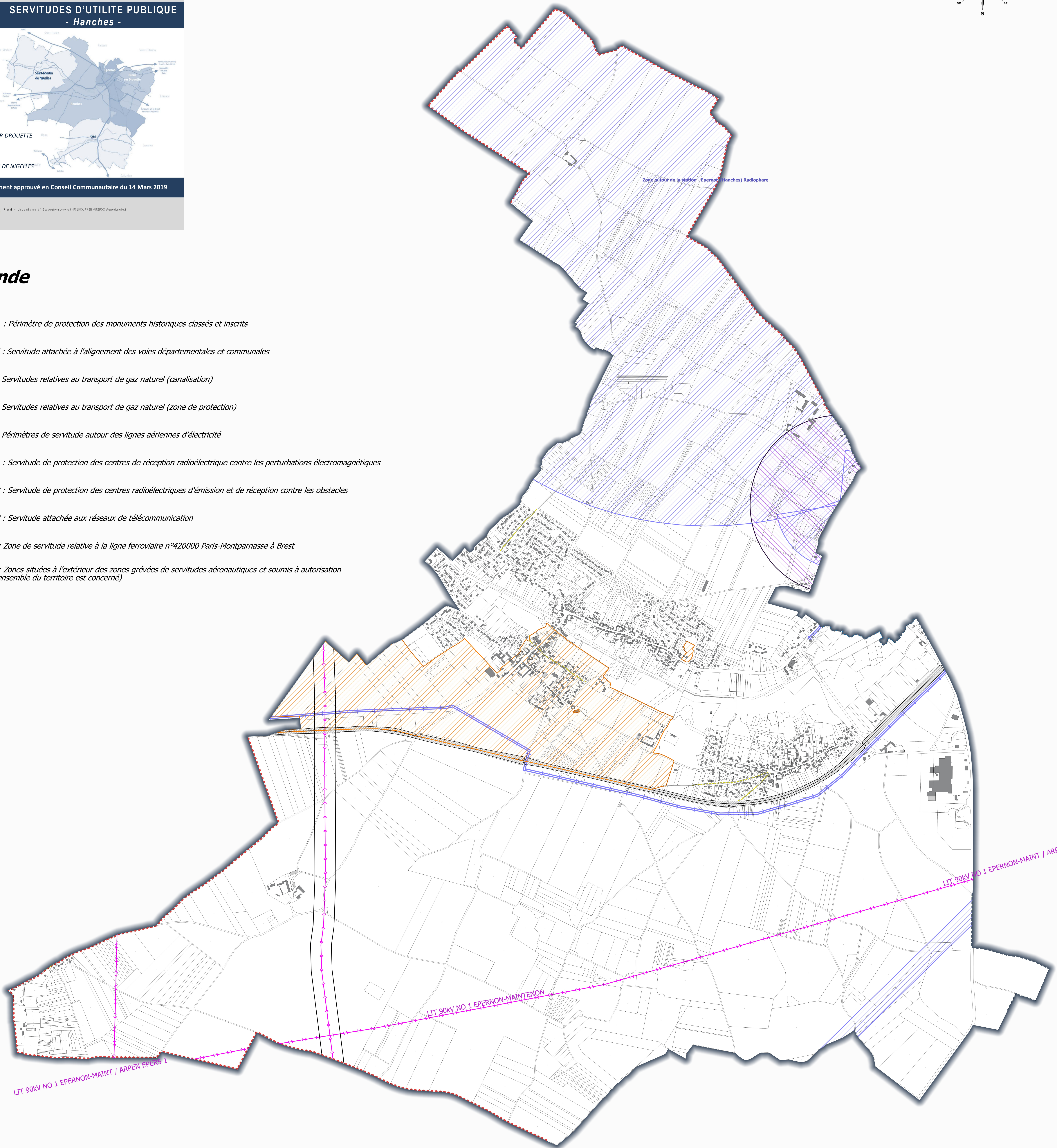
Document approuvé en Conseil Communautaire du 14 Mars 2019

SIAM - 0164411644 - 77 Rue de la République 91401 LAGNY EN BUREAUX - France



Légende

-  AC1 : Périmètre de protection des monuments historiques classés et inscrits
-  EL7 : Servitude attachée à l'alignement des voies départementales et communales
-  I3 : Servitudes relatives au transport de gaz naturel (canalisation)
-  I3 : Servitudes relatives au transport de gaz naturel (zone de protection)
-  I4 : Périmètres de servitude autour des lignes aériennes d'électricité
-  PT1 : Servitude de protection des centres de réception radioélectrique contre les perturbations électromagnétiques
-  PT2 : Servitude de protection des centres radioélectriques d'émission et de réception contre les obstacles
-  PT3 : Servitude attachée aux réseaux de télécommunication
-  T1 : Zone de servitude relative à la ligne ferroviaire n°420000 Paris-Montparnasse à Brest
-  T7 : Zones situées à l'extérieur des zones grévées de servitudes aéronautiques et soumis à autorisation (L'ensemble du territoire est concerné)



LIT 90KV NO 1 EPERNON-MAINT / ARPEN EPERS 1

LIT 90KV NO 1 EPERNON-MAINTENON

ECHELLE 1 : 8 000

0 250 500 750 1000 1250 m